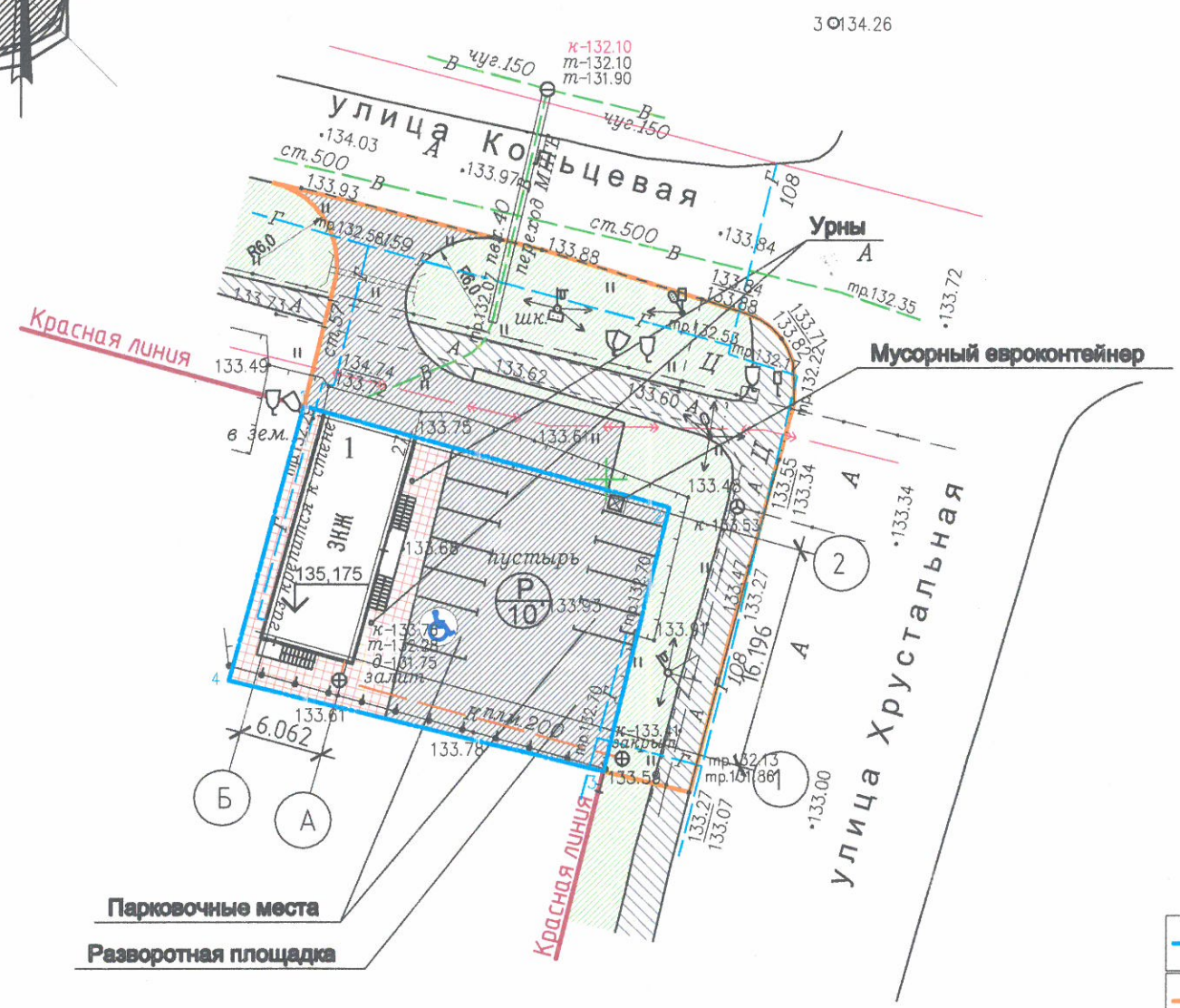
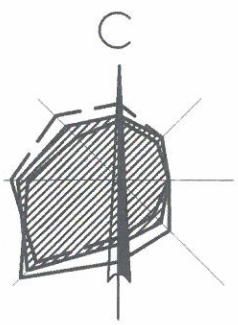


Экспликация зданий и сооружений

Номер на плане	Наименование	Примечание
1	Существующий жилой дом	Существующий



Общие указания.









Схема планировочной организации земельного участка разработана с учетом сложившейся застройки на основании инженерно - топографическом плане, выполненной ООО "ТИСИЗ" в 2018 году.

Проектом предусмотрено устройство крыльца перед центральным входом в административное здание, а также крыльца для входа в теплогенераторную.

Благоустройство участка перед зданием предусматривает следующие виды работ:

- устройство асфальтобетонного покрытия проезда, парковки на 10 м/м и разворотной площадки в границах благоустройства (S-510,60 м²);
- устройство плиточного покрытия тротуаров (S-101,75 м²);
- установка малых архитектурных форм (урны);
- посев газона в границах благоустройства (S-304,85 м²);
- восстановление асфальтобетонного покрытия тротуаров (S-158,90 м²);
- установка мусорного евроконтейнера.

Условные обозначения

-  - границы участка
-  - границы благоустройства
-  - красные линии
-  - существующее асфальтобетонное покрытие тротуара
-  - проектируемое асфальтобетонное покрытие проезда и парковок
-  - проектируемое плиточное покрытие тротуара
-  - газон
-  - стоянка для временного хранения легковых автомобилей (1 м/м для ММГН)





Основные показатели участка кв.м.:

- площадь отведенного участка	550,40
- площадь участка в границах благоустройства	1208,95
- площадь застройки	132,85
- площадь покрытия	771,25
- площадь озеленения	304,85

Инв. № подл. 1768
Подп. и дата 06.2018 г.
Взам. инв. №

Настоящий проект выполнен в соответствии с действующими нормами, правилами и стандартами, в том числе и по взрыво-и пожаробезопасности.

Главный архитектор проекта  /Е. Л. Булатова/
2018 г.

1768-14- ПЗУ					
Реконструкция жилого дома под здание общественно -делового назначения по ул . Хрустальная , д. 27 в г. Твери					
Изм.	Кол.уч.	Лист	№ док	Подп.	Дата
Разраб.	Паларунас				06.18
Проверил	Осокина				06.18
ГАП	Булатова				06.18
Н. контр.	Иванов				06.18

Стадия	Лист	Листов
П	1	4

Схема планировочной организации земельного участка . М 1:500

ООО "Архитектурная студия "СТИЛЬ"